


HELSINGFORS-ESBO FISKERIOMRÅDE

ÅRSBERÄTTELSE 2025



HELSINKI-ESPOON KALATALOUSALUE

Muista noudattaa kalastusmääräyksiä!

HELSINGFORS-ESBO FISKERIOMRÅDE

Kom ihåg att beakta fiskebestämmelserna!

HELSINKI-ESPOO FISHERIES REGION

Remember to comply with the fishing regulations!



INFO

www.helsinki-espoonkalatalousalue.fi

www.kalastusrajoitus.fi

översättning

Innehållsförteckning

GRUNDUPPGIFTER	3
NYTTJANDE- OCH VÅRDPLAN.....	3
FÖRVALTNING.....	3
STÄMMA OCH STYRELSE	3
FUNKTIONÄRER OCH REVISION	4
ANNONSORGAN	4
DATASKYDDSFÖRORDNING OCH TRYGGANDE AV VERKSAMHETEN.....	4
MEDLEMSKAP.....	4
ARKIVERING.....	5
EKONOMI.....	5
VERKSAMHETSPERIODENS RESULTAT	5
ÄGARERSÄTTNINGAR	5
EGENTLIG VERKSAMHET	6
FISKUTPLANTERINGAR OCH UPPFÖLJNING AV FISKBESTÅNDEN	6
Utplanteringar	6
Uppföljning av havsörings- och sikstammarna	6
FISKEÖVERVAKNING	7
INSAMLING AV FISKERELATERAT AVFALL	7
BIDRAG BEVILJADE AV FISKERIOMRÅDET	8
KOMMUNIKATION	8
NÄTSIDOR.....	8
INFORMATIONSPROJEKT	8
INTRESSEBEVAKNING	9
LOBBNING FÖR FISKERIOMRÅDENAS FINANSIERING.....	10
REPRESENTATION OCH SAMARBETE	10
KOMMANDE VERKSAMHETSPERIOD	11
LOKALA FISKETILLSTÅND OCH FISKEBESTÄMMELSER.....	11
FISKERIOMRÅDETS KONTAKTUPPGIFTER.....	11
Utplanteringar inom fiskeriområdet år 2025 Bilaga 1.	12
Fiskeövervakningsrapport Bilaga 2	14
Fiskereglering 1.1.2024-31.12.2030 bilaga 3.....	17

GRUNDUPPGIFTER

Helsingfors–Esbo fiskeriområde är en offentligrättslig förening som omfattar Helsingfors och Esbo skärgård samt Mankån och Esbo å. Fiskeriområdet omfattar cirka 28 210 hektar (Kalpa) och hemorten är Helsingfors.

Fiskeriområdet har som uppgift att utveckla fiskerihushållningen inom sitt område och att främja medlemmarnas samarbete för att ordna med hållbart nyttjande och vård av fiskbestånden.

Egentliga Finlands närings-, trafik- och miljöcentral (från och med 1.1.2026 Livskraftscentralen) fastställde gränserna den 13.12.2017, godkände stadgarna den 31.7.2019 samt de senaste stadgeändringarna den 11.10.2021. Fiskeriområdets konstituerande stämma hölls den 30.1.2019.

Medlemmar i fiskeriområdet är innehavarna av fiskerätt inom området och de landsomfattande organisationerna inom fiskeribranschen. Medlemskapet är automatiskt och kan inte väljas eller väljas bort. Medlemskapet är avgiftsfritt.

I mars 2026 finns inom fiskeriområdet cirka 610 vattenägare. Av dessa är cirka 155 delägarlag. En samfällid eller samägd fastighet samt ett område som är gemensamt för två eller flera fastigheter (delägarlag) räknas bägge som en ägarenhet. Av ägarenheterna innehar 19 minst 50 hektar och har sammanlagt 27 röster på fiskeriområdets stämmor. Antalet ägarenheter och röstberättigade har minskat från föregående år, eftersom fem delägarlag har sammanslagits till ett.

NYTTJANDE- OCH VÅRDPLAN

Nyttjande- och vårdplanen för fiskeriområdet har **utarbetats** av Kala- ja vesitutkimus Oy för havsområdet och Silvestris luontoselvitys Oy för insjöområdet. Livskraftscentralen godkände planen i augusti 2022, och den finns tillgänglig för läsning och nedladdning på hemsidan.

Det är fiskeriområdet och innehavarna av fiskerätt som **svarar för planens genomförande** till den delen genomförandet gäller dem. Till exempel gäller bestämmelserna om vilka fiskarter och stammar som får användas för utplanteringar alla som gör utplanteringar inom området. Myndigheterna ska beakta de allmänna riktlinjerna för nyttjande och vård av fiskresurserna som anges i planen.

Planens huvudmål är:

- **Havsområdet:** Områdets stora antal fiskare har tillgång till ett mångsidigt utbud av fångstfiskar utan att hota fiskbestånden. *Kapitel 2.2. Målsättning och delmål för fiskbestånden och fisket*
- **Strömmande vattendrag:** Livskraftiga vandringsfiskbestånd fortplantar sig i alla för dem lämpliga vattendrag och bidrar till havsområdets fiske. *Kapitel 3.2. Målsättningar och delmål för fiskbestånden och fisket (inkl. kräftorna)*
- **Insjöar:** De vilda fiskbestånden ger goda fångster. Andelen rovfiskar är tillräcklig även i näringsrika sjöar. *Kapitel 4.2. Målsättning och delmål för fiskbestånden och fisket (inkl. kräftorna)*

Genomförandet av nyttjande- och vårdplanen år 2025 presenteras i olika delar av denna årsberättelse. Fiskeriområdet har bland annat arbetat med fiskevård, fiskeövervakning, intressebevakning, kommunikation och samarbete.

FÖRVALTNING

STÄMMA OCH STYRELSE

Helsingfors–Esbo fiskeriområde höll sin stämma den 7 april 2025 på Hanaholmen. På stämman var 14 röstberättigade medlemmar representerade, 12 personer, med sammanlagt 20 röster. Närvarade var även 3 personer med närvaro- och yttranderätt. Som ordförande för stämman fungerade Mikko Malin. Beslut fattades om stadgeenliga ärenden. Efter stämman presenterade Miina Heinonen från Esbo stad och Aki Janatuinen från Nylands NTM-central, restaureringar av strömvatten i Esbo (Helmi-programmet) samt överföringsutsättningar av öring i Monikkobäcken.

översättning

Fiskeriområdets styrelse omfattar sju personer. Mandatperioden är tre år. I tur att avgå var Mikko Malin, Hannu Routio och Ari Saura. Samtliga omvaldes för verksamhetsperioden från stämman 2025 till stämman 2028.

Stämman väljer årligen ordförande och viceordförande inom styrelsen. Mikko Malin valdes till ordförande och Hannu Routio valdes till viceordförande. Helsingfors–Esbo fiskeriområdes styrelse har sammanträtt sex gånger under år 2025. Utöver detta har styrelsen fattat beslut i enskilda ärenden som e-postmöten.

Helsingfors–Esbo fiskeriområdes styrelse 2025			
Namn	Uppgift	Deltagit i antal styrelsemöten	I tur att avgå vid stämman år
Kortelainen Tapani	medlem	2	2026
Malin Mikko	ordförande	5	2028
Mannonen Ari	medlem	4	2027
Routio Hannu	viceordförande	5	2028
Saura Ari	medlem	6	2028
Snellman Sari	medlem	3	2026
Tiusanen Markku	medlem	5	2027

Fiskeriområdet betalade ett månadsarvode (100 euro/mån) till styrelsens ordförande samt mötesarvode (100 euro/möte) till styrelsemedlemmarna för styrelse- och arbetsgruppsmöten, inklusive ordförande. Därtill beslöt stämman att övriga styrelsemedlemmar än ordföranden ersätts med ett arvode för utarbetande av utlåtanden.

FUNKTIONÄRER OCH REVISION

Helsingfors–Esbo fiskeriområde har från 1.5.2019 ett uppdragsavtal med Fma Gabi Lindholm / iktyonom Gabriella Lindholm. Avtalet har förnyats från och med 1.1.2025 och omfattar sekreterartjänster, extern kommunikation, planering och bokföring samt kontorsutrymmen och tillgång till avgiftsbelagda tjänster.

Därtill har fiskeriområdet från och med 1.1.2025 anställt Gabriella Lindholm som verksamhetsledare. Hon sköter de uppgifter som fastställs i lagen om fiske. Avtalen gäller tills vidare och verksamhetsledaren har namnteckningsrätt.

Som fiskeriområdets revisor fungerar BDO Oy, med Tove Lindström-Koli (HT, JHT) som ansvarsperson.

Som fiskeriområdets fiskeövervakare har följande personer fungerat: Elias Haro, Jukka Hytönen, Marko Isola, Miska Kopponen, Jani Kotilainen, Jyrki Lehto, Aki Lehtonen, Jukka Linder, Hannu Määttä, Jari Määttä och Roy Siljamäki. Fullmakterna var i kraft till den 31.12.2025 och har förnyats att gälla fram till 31.12.2026.

ANNONSORGAN

Fiskeriområdets officiella anslagstavla är fiskeriområdets hemsidor.

DATASKYDDSFÖRORDNING OCH TRYGGANDE AV VERKSAMHETEN

Fiskeriområdet följer dataskyddsförordningens principer i all hantering av sina personuppgifter, vilket bland annat betyder att trygga de registrerades rättigheter, att insamla endast nödvändiga personuppgifter, att förstöra personuppgifterna då de inte längre behövs och att endast de som behöver uppgifterna har tillgång till dem. Eftersom fiskeriområdet är ett offentligrättsligt organ ska styrelsen utse en dataskyddsansvarig. Fiskeriområdet köper tjänsten som dataskyddsansvarig av Centraförbundet för Fiskerihushållning rf.

Centraförbundet för Fiskerihushållning har fäst fiskeriområdets uppmärksamhet vid vikten av att trygga verksamheten. Det här innebär att fler än en person ska ha tillgång till till exempel bankkonton, Suomi.fi-fullmakter och fiskeriområdets dokument. Styrelsen har behandlat ärendet och säkerställt att åtminstone ordföranden, utöver verksamhetsledaren, har tillgång till dessa rättigheter och dokument. Styrelsen behandlar ärendet på nytt vid behov.

MEDLEMSKAP

Fiskeriområdet är medlem i den regionala rådgivningsorganisationen Uudenmaan Kalatalouskeskus ry.

översättning

ARKIVERING

Fiskeområdet har överlåtit de dokument som ska arkiveras till fiskeriområdet. Dokumenten har ännu inte arkiverats. Fiskeriområdets styrelse och verksamhetsledare söker lösningar för hur arkiveringen ska ordnas.

EKONOMI

VERKSAMHETSPERIODENS RESULTAT

Överskottet för fiskeriområdets sjunde verksamhetsår var 20 452,60 euro. Styrelsen föreslår för stämman att överskottet förs till vinst- och förlustkontot. Det positiva resultatet beror på att fiskeriområdet lyfte ägarersättningar som deponerats hos Regionförvaltningsverket från fiskeområdestiden, cirka 46 960 euro, samt ränteintäkter på cirka 3 250 euro. Utan dessa medel skulle resultatet för räkenskapsperioden ha varit underskott och minskat det egna kapitalet. Fiskeriområdets eget kapital den 31.12.2025 var 159 128,01 euro.

Verksamhetsperiodens intäkter var sammanlagt 144 526 euro och kostnaderna sammanlagt 124 073 euro.

Intäkterna bestod av främjandemedel beviljade av fiskerimyndigheten (18 006 €) för fiskeövervakning, information, uppföljning av fiskbestånden och projektet för insamling av fiskerelaterat avfall, verksamhetsbidrag (11 773 €), överföringsavtalsmedel (51 596 €), ägarersättningar enligt 50 euros regeln (3 333 €), föräldrade ägarersättningar (9 608 €) samt den ovan nämnda lyftningen av deponerade medel med ränta.

Kostnaderna för den egentliga verksamheten, såsom fiskeövervakning, fiskutsättningar, uppföljning av fiskbestånden, beredning av tillståndsförsäljning, information och bidrag till fiskeklubbarna, var 93 014 euro. Förvaltningskostnaderna, såsom kostnader för styrelse, kontor och funktionär, var 31 059 euro.

ÄGARERSÄTTNINGAR

Ägarersättningen baserar sig på fiske med stöd av de allmänna fiskerättigheterna inom området samt fiskeguideverksamhet.

Fiskerimyndigheten betalade år 2025 ägarersättningar för år 2024 till fiskeriområdet för utdelning, sammanlagt 92 476 euro. Föregående års ersättning var 90 885 euro. Ägarersättningarna fördelas via fiskeriområdenas elektroniska tjänst, Kalpa.

På nationell nivå delades sammanlagt 2,91 miljoner euro ut till ägarna. Fördelningen av medlen till fiskeriområdena baseras på en undersökning som Naturresursinstitutet vart femte år riktar till personer som betalat fiskevårdsavgiften. Rapporten [Viehekalastusta kalatalousalueilla](#) från år 2024 finns tillgänglig på nätet.

Fiskeriområdet betalade den 10.9.2025 ut ägarersättningar på sammanlagt 30 546 euro till 15 vattenägare eller delägarlag. I samband med utbetalningen tillställdes mottagarna ett kvitto.

En privat vattenägare har meddelat att fiskeriområdet får använda den ersättning som tillkommer hen. Helsingfors och Vanda kyrkliga samfällighet har beslutat (30.11.2017, 305 §) att avstå från sina ägarersättningar till förmån för fiskeriområdet. Helsingfors och Esbo städer har beslutat att överlåta sina andelar av ersättningarna till fiskeriområdet. Helsingfors stads beslut gäller ägarersättningar från och med år 2021 (Kultur- och fritidsnämnden 31.1.2023, protokoll 2/2023, 12 §). Ersättningarna ska användas till uppgifter i enlighet med lag om fiske 24 §, och fiskeriområdet ska årligen lämna in en redogörelse över hur medlen använts. Esbo stads beslut gäller för åren 2022–2026 (tomtchef Hilikka Julkunen 5.5.2022, § 214/2022, 2457/11.01.00/2022).

Avtalen har en mycket stor betydelse för finansieringen av fiskeriområdets verksamhet.

Enligt gällande lagstiftning preskriberas ägarersättningar efter tre år, om vattenägaren inte under denna tid har avtalat om dem eller begärt utbetalning. De preskriberade medlen får fiskeriområdet använda för planering, genomförande, styrning och utveckling av ett hållbart nyttjande och vård av fiskevattnen samt för kostnader för fiskeövervakning.

Esbo och Esbo-Mankåns fiskeområden har deponerat ägarersättningsmedel hos Regionförvaltningsverket i Södra Finland enligt tabellen ovan. Till följd av organisationsförändringen är myndigheten från och med 1.1.2026 Tillstånds- och tillsynsverket.

översättning

Deponeringarna har gjorts med stöd av lagen om deponering av pengar (9.10.1931/281), och om återbetalning av dem stadgas även i lagen om fiske (10.4.2015/379) 131 §. Det är fråga om medel som tillhör vattenägare som inte har meddelat till vilket konto ersättningen ska betalas. Efter att tidsfristen på tio år löpt ut har fiskeriområdet ett år på sig att ansöka om att få ut

Deponeringar hos Tillstånds- och tillsynsverket				
Dep. datum	Fiskeområde	Dep. summa	Lyft under året	Saldo 31.12.2025
21.8.2015	Esbo	33 213,01 €	33 213,01 €	- €
21.8.2015	Esbo-Mankån	13 749,55 €	13 749,55 €	- €
25.4.2016	Esbo	4 531,84 €	- €	4 531,84 €
25.4.2016	Esbo-Mankån	851,41 €	- €	851,41 €
Totalt		52 345,81 €	46 962,56 €	5 383,25 €

medlen. Medlen används i enlighet med stämmans beslut för planering, genomförande, styrning och utveckling av ett hållbart nyttjande och vård av fiskevattnen samt för kostnader för fiskeövervakning.

EGENTLIG VERKSAMHET

FISKUTPLANTERINGAR OCH UPPFÖLJNING AV FISKBESTÅNDEN

Fiskeriområdet har under verksamhetsåret 2025 planerat ut fisk samt följt upp havsörings- och sikbestånden för sammanlagt 40 707,33 euro.

Utplanteringar

I bilaga 1 (sidorna 12–13) presenteras alla utplanteringar som fiskeriområdet känner till som gjorts inom Helsingfors–Esbo fiskeriområde år 2025.

Fiskeriområdet har under verksamhetsåret 2025 planerat ut öring för 19 000 euro i Notudden, vandringsik för 5 010 euro i Stensviks båthamn, regnbåge för 6 520 euro i fem omgångar (500 kg) i Kaitalampi samt karp för 2 000 euro i Halkolampi.

Regnbåge i fångststorlek samt karp på cirka 600 gram (27,5 kg) har på uppdrag av Helsingfors stad planterats ut på Vanda ås fiskeriområdes sida. Utplanteringarna av regnbåge och karp ingår inte i utplanteringstabellen.

Uppföljning av havsörings- och sikstammarna

På [fiskeriområdets hemsida](#) finns rapporter från uppföljningar som utförts inom området, såsom till exempel fiskeriekonomisk uppföljning i samband med vattenbyggandet i Kronbroarna-projektet år 2024.

Fiskeriområdet ansökte om främjandemedel från fiskerimyndigheten för uppföljning av fiskbestånden år 2025. För ändamålet beviljades 5 000 euro för märkning av havsöring samt uppföljning av havsörings- och vandringsikbestånden.

I april märktes 1 000 av de tvååriga havsöringar som planterades ut i Notuddens hamn med T-ankarmärken (serie J39000–J39999). Sammanlagt planterades 8 183 havsöringar av Ingarskilastammen ut. Märkningen och arbetet kostade 4 140 euro.

Fiskeriområdet har med egna medel och främjandemedel tillsammans med fiskeföreningen Espoon merialueen kalastusyhdistys finansierat uppföljning av havsörings- och vandringsikbestånden som utförts av Silvestris luontoselvitys Oy (Aki Janatuinen). Uppföljningen har inletts redan under fiskeområdestiden.

Fiskeriområdets andel av uppföljningen var 4 040 euro.

På våren genomfördes håvprovfisken i Mankåns vattensystem för att utreda hur lyckad vandringsikens reproduktion varit samt förekomsten av yngel. Provfisken utfördes under tre omgångar. Vid två av tre tillfällen fångades vandringssikyngel, sammanlagt 11 individer. Resultaten visar att naturlig reproduktion av vandringsik har förekommit i vattensystemet, även om mängden yngel var liten.

På hösten genomfördes elfisken i Mankån, Esbo å, Finnoån, Gräsanojan, Monikkobäcken och Hagabäcken under fem dagar på sammanlagt 22 provområden. En del av elfiskena utfördes i samarbete med Naturresursinstitutet, och resultaten registrerades i statens provfiskeregister.

översättning

Elfisket koordinerades dessutom med Virtavesien hoitoyhdistys Virho ry samt Kala- ja vesitutkimus Oy för att undvika överlappningar. Dessa aktörer utförde elfisken i fiskeriområdets stadsbäckar och i Esbo ås vattensystem på sammanlagt 15 provområden.

Tätheterna av årsyngel (O+) av öring varierade avsevärt mellan provområdena, men var på många håll högre än normalt. I Finnoåns och Gräsanojans vattensystem observerades de högsta eller nästan högsta tätheterna i uppföljningens historia, medan resultaten från Mellungsbybäcken tyder på att vattenkvalitetsproblemen har ökat under de senaste åren.

FISKEÖVERVAKNING

Helsingfors–Esbo fiskeriområde betalade år 2025 sammanlagt 41 480 euro för fiskeövervakningen. Därtill har verksamhetsledaren skött administrativa uppgifter i anslutning till övervakningen cirka 40 timmar. Fiskeriområdet ansökte om främjandemedel för fiskeövervakning av fiskerimyndigheten för perioden 31.1.2025–28.2.2026. För ändamålet beviljades 10 000 euro.

Elias Haro har fungerat som fiskeövervakningskoordinator. Han har hållit tät kontakt med övervakarna främst via WhatsApp. Koordinatorn kunde nås per e-post (kalastuksenvolvonta.hki.espoo@gmail.com) och per telefon (044 988 9430).

Alla övervakare hade antingen arbetsavtal (6) eller uppdragsavtal (4) med fiskeriområdet. En övervakare arbetade på talko.

Fiskeriområdet hade år 2025 sju licenser för Pirkanmaan Kalatalouskeskus digitala rapporteringsprogram i bruk. Varje övervakningspar eller enskild övervakare hade programmet till sitt förfogande. Därtill hade en övervakare tillgång till motsvarande program via Vanda ås fiskeriområde.

I mars ordnades ett möte med övervakarna där aktuella ärenden behandlades.

Ett sammandrag av övervakningen presenteras i tabellen nedan, som omfattar uppgifter från samtliga tio övervakare. Kolumnen "Spö" omfattar kastfiske, spinnfiske, flugfiske och trollingfiske. En mer detaljerad rapport presenteras i bilaga 2 (sidorna 14–16) till årsberättelsen, men där saknas uppgifterna från Vanda ås fiskeriområdes rapporteringsprogram.

Fiskeövervakning 2025									
Spö		Stående redskap			Åtgärder				
Antal sammanlagt	OK	Nät st.	Katsa st.	OK	Omhänder-tagande	Polis-anmälan	Anmärkning	Uppvisningsanmodan	Åtgärds-eftergift
1 109	873	107	32	90	14	4	164	5	137

OK =inget att anmärka

Elias Haro och Gabi Lindholm har utarbetat en fiskeövervakningsplan för åren 2026–2030, och styrelsen godkände den 18.12.2025. Planen är avsedd som ett internt arbetsredskap. I fiskeövervakningsplanen fastställs de rättsliga och operativa ramarna för övervakningen samt dess mål, principer och de bestämmelser och föreskrifter som ska övervakas. I planen beskrivs även tyngdpunkterna för övervakningen, resurser, finansiering, samarbetsparter och ansvarsfördelning samt uppföljning, utbildning och koordinering av övervakningen.

Elias Haro har hållit en presentation om koordineringen av fiskeövervakningen vid Centralförbundet för Fiskerihushållnings utbildningstillfälle för fiskeriområdenas verksamhetsledare. Helsingin Uutiset deltog i en övervakningsrunda och publicerade en artikel om övervakningen den 31.5.2025.

Fiskeövervakarna har bokfört sammanlagt 592 timmar fiskeövervakning under år 2025. Övervakningen inleddes i mars och fortgick till årets slut, fram till december.

INSAMLING AV FISKERELATERAT AVFALL

Fiskeriområdet beviljades 5 000 euro i främjandemedel från fiskerimyndigheten för insamling av avfall och information för perioden 31.1.2025–31.12.2026. Projektet riktas särskilt till området kring Gammelstadsforsen och dess lugnvattenzon samt till platser för sikmete. För insamlingen ansvarar i huvudsak fiskeövervakarna, och i projektet ingår även information om de negativa effekterna av

översättning

nedskräpning från fiske. Dessutom utreds avfallshandlingens tillräcklighet vid fiskeplatserna samt hur verksamheten kan fortsätta efter att projektet avslutats.

Inledandet av den nya verksamheten gick långsamt, och projektet startade försiktigt under hösten, då tre fiskeövervakare samlade in avfall i samband med övervakningen. De vanligaste avfallet var bitar av fiskelina; i området hittades även en påse där sådana redan samlats men lämnats kvar. Därutöver samlades bland annat förpackningsmaterial, matavfall samt ett nät in. Från Gammelstadsforsen avlägsnades även en fiskemagnet från mitten av farleden.

BIDRAG BEVILJADE AV FISKERIOMRÅDET

Fiskeriområdet hade i sin budget för 2025 reserverat 1 000 euro för bidrag till föreningar.

Fiskeriområdet har betalat ett bidrag på 500 euro till Stadin Kalajunnut ry. Ett bidrag på 500 euro har även betalats till Suomenlahden uistelijat ry. Som motprestation önskar fiskeriområdet synlighet, information om hur tävlingen genomförts samt uppgifter om hur stor del av medlen som använts till fiskutsättningar.

KOMMUNIKATION

NÄTSIDOR

År 2019 beställde Helsingfors–Esbo fiskeriområde en webbplats av MR-Media. Webbplatsen är tvåspråkig, responsiv och uppfyller tillgänglighetskraven. Webbplatsen är fiskeriområdets viktigaste informationskanal för medlemmar, fiskare och allmänheten. Webbplatsen finns på www.helsingfors-esbofiskeriomrade.fi

I mitten av februari 2024 togs Google Analytics i bruk. Under år 2025 har webbplatsen enligt statistiken haft 5 200 nya användare. Det exceptionellt stora antalet besök den 24.8.2025 (68 besök från USA), den 28.9.2025 (280 besök från USA) och den 1.10.2025 (288 besök från USA) tyder sannolikt på automatiserad trafik, vilket snedvrider antalet faktiska nya besök. Antalet aktiva användare i Finland uppgick till 3 700.

De mest besökta sidorna var den finskspråkiga startsidan, Fiskebestämmelser, Kartor, den svenskspråkiga startsidan, Fiske och Fiskeövervakning samt som tionde English.

INFORMATIONSPROJEKT

Bakgrund till projektet

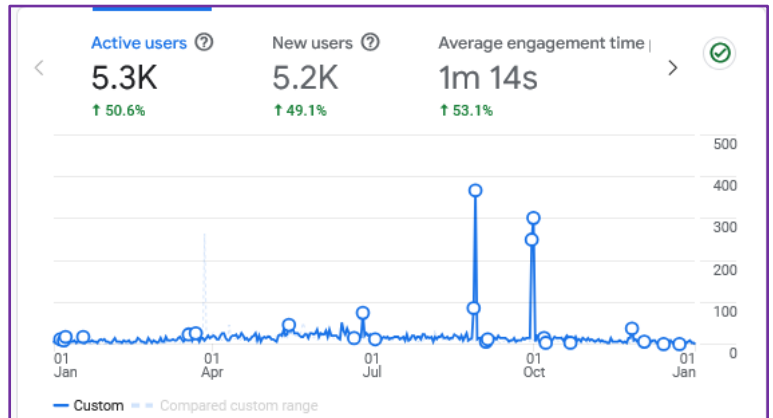
Fiskerimyndigheten beviljade våren 2024 fiskeriområdet 6 000 euro i främjandemedel för ett kommunikationsprojekt. Medlen var tillgängliga till den 31 december 2025. Under två år användes sammanlagt 13 048,22 euro för projektet.

Projektets målsättning var att öka informationen till fritidsfiskare, vattenägare och kommuner om nyttjande- och vårdplanen samt fiskebestämmelserna, att samla in uppgifter från vattenägare som är nödvändiga för planeringen, att utarbeta och ta i bruk en kommunikationsplan och årsklocka, att utveckla fungerande samarbetskanaler samt att främja utvecklingen av fisketillståndspraxis.

Genomförandet av projektet år 2025

Projektet genomfördes av fiskeriområdets styrelse och sekreterare i samarbete med Malin Lönnroths företag.

De A4-stora informationsblad som utarbetats föregående år på tre språk (finska, svenska och engelska) uppdaterades och översattes även till arabiska (Delingua Oy) och ryska (Kieli- ja käännöstoimisto Podbereznyj Ky). Informationsbladen publicerades på webbplatsen och distribuerades till butiker för fiskeutrustning. För varje språk utarbetades separata blad för spöfiske och redskapsfiske. Versionerna på andra språk än finska trycktes som tvåsidiga broschyrer (400 exemplar per språk).



översättning

Av materialet togs även fram vikta broschyrer som fiskeövervakarna lätt kan ha med sig och dela ut till fiskare. Broschyren innehåller allmän information och bestämmelser som gäller både spö- och redskapsfiske. Inom detta projekt trycktes den finskspråkiga versionen (2 000 exemplar, Grano Oy), och tryckningen av övriga språk genomförs år 2026. Övrigt material trycktes av Painotalo tt-urex.

För vattenägarna utarbetades en finskspråkig broschyr som publicerades på webbplatsen och skickades till de ägare som har minst en hektar vattenområde och vars post- eller e-postadress var känd. Broschyren skickades till 103 postadresser och 27 e-postadresser. I slutet av året översattes broschyren till svenska och publicerades på webbplatsen.

Informationsarbetet kompletterades med A4-stora skyltar, vars utformning planerades under styrelsens ledning och som producerades av Malin Lönnroth. Sammanlagt 50 skyltar togs fram, och en av dem utgör omslagsbild för denna årsberättelse. Skyltarna utformades så att de även kan fästas på stolpar. Fiskeövervakarna inledde utplaceringen av skyltarna i terrängen under år 2025, och arbetet fortsätter våren 2026.

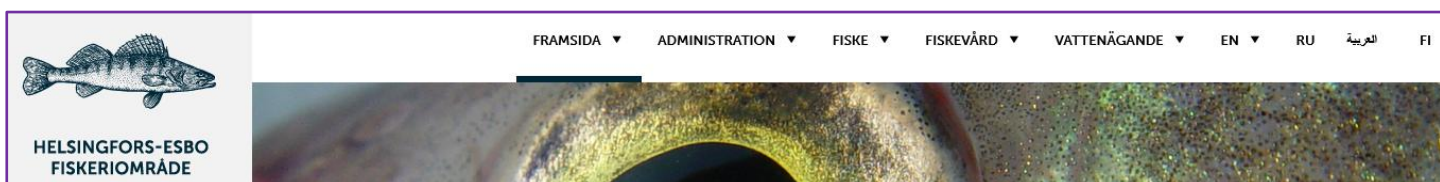
Projektet omfattade även kommunikationsåtgärder: ett pressmeddelande, Sommarfiske i stan, publicerades den 17.6.2025 och skickades till media och intressentgrupper. Dessutom ordnades ett möte med Helsingfors stad där frågor om fisketillstånd behandlades.

Uppnåddes målen?

Projektets målsättningar uppnåddes till största delen. Informationsmaterial om fiske och fiskebegränsningar togs fram på fem språk och publicerades både på webbplatsen och i tryckt form. Vattenägarna fick material som även behandlar deras rättigheter och skyldigheter i förhållande till fiskeriområdet; cirka tio ägare lämnade sina kontaktuppgifter för fortsatt kommunikation.

Vad gäller fisketillstånd utvecklades situationen bättre än väntat: från och med år 2026 ansvarar fiskeriområdet för tillstånd för kommersiellt fiske på Helsingfors stads vattenområden. Styrelsen utarbetade en kommunikationsplan, en årsklocka för kommunikationen år 2025 samt kontaktlistor för media, fiskeföreningar och andra intressentgrupper.

Utmaningar var bland annat ett begränsat intresse från medierna för fiskeriområdets information, vattenägarnas begränsade aktivitet i att lämna uppgifter samt resursbehoven för att upprätthålla kommunikationsårsklockan. Dessutom kräver nåendet av olika invandrargrupper fortsatta åtgärder och en tydligare definition av samarbetsparter.



INTRESSEBEVAKNING

Utlåtanden och åsikter utarbetas beroende på ärende antingen av en styrelsemedlem eller av verksamhetsledaren/sekreteraren. Styrelsen godkänner utlåtandena och åsikterna vid möte eller per e-post innan de sänds.

Styrelsen får via verksamhetsledaren kännedom om kungörelser i anhängiga ärenden. Under verksamhetsåret uppgick dessa till ett tiotal.

I maj 2025 gav fiskeriområdet ett utlåtande till Livskraftscentralen om Espoon Perhokalastajat ry:s ansökan som gällde utplantering av regnbåge och förbud mot allmänna fiskerättigheter i Hynkänlampi i Esbo. Fiskeriområdet förordade ansökan under förutsättning att utloppet från sjön stängs för att förhindra att fiskarna rymmer, och ansåg att nyttan av verksamheten överstiger nackdelarna.

I maj 2025 gav fiskeriområdet ett utlåtande till Livskraftscentralen om genomförandeplanen för åtgärdsförpliktelsen i byggprojektet i Kägeludden. Fiskeriområdet förordade användningen av lekbottnar, ansåg dem vara en fungerande lösning särskilt för abborre och gös samt föreslog att användningen förlängs med två år under förutsättning att de avlägsnas efter användningen.

översättning

I augusti 2025 gav fiskeriområdet ett utlåtande till Livskraftscentralen om fiskeriekonomiskt uppföljningsprogram för byggandet av bottendamm och fiskväg vid utloppet av Bodomträsk. Fiskeriområdet betonade i sitt utlåtande betydelsen av att skydda det ytterst hotade öringbeståndet i Esbo ås vattensystem och ansåg den planerade bottendammslösningen vara positiv med tanke på ett mer naturligt vattenflöde. Fiskeriområdet framhöll behovet av att följa upp öringens yngelproduktion samt föreslog att elfisken genomförs under 4–5 år på hösten på fasta provområden för att säkerställa tillförlitliga resultat.

LOBBNING FÖR FISKERIOMRÅDENAS FINANSIERING

Helsingfors–Esbo fiskeriområde samarbetar med andra fiskeriområden för att främja en tillräcklig och lagstadgat tryggad finansiering av fiskeriområdenas uppgifter. För närvarande finansieras verksamheten i huvudsak med ägarersättningar som av olika skäl tillfaller fiskeriområdena samt med projektfinansiering. Den lagstadgade finansieringen, det vill säga verksamhetsbidraget, täckte år 2025 cirka nio procent av Helsingfors–Esbo fiskeriområdes totala kostnader.

Sekreteraren har under år 2025 lyft fram frågan i flera sammanhang, bland annat i radioprogrammet Slaget efter 12, i en presentation för fiskeriområdenas verksamhetsledare samt i en artikel som publiceras i Fiskeritidskrift i januari 2026 och i Kalastuslehti i mars. Arbetet fortsätter år 2026 i större omfattning.

REPRESENTATION OCH SAMARBETE

Fiskeriområdets styrelse har beslutat att Helsingfors–Esbo fiskeriområde i möten och andra tillställningar där en officiell representant behövs i första hand representeras av ordföranden, i andra hand av viceordföranden och i tredje hand av sekreteraren, om inget annat särskilt beslutas. Styrelsen har dessutom beslutat att fiskeriområdets informationsansvariga är ordföranden och sekreteraren, om inget annat beslutas.

I Nylands skarvgrupp representeras fiskeriområdet av Mikko Malin och som suppleant fungerar sekreteraren. År 2025 sammanträdde gruppen inte, men något meddelande om att verksamheten avslutats har inte givits.

I samarbetsgruppen för fiskerihushållningen i Finska viken representeras fiskeriområdet av Ari Saura och som suppleant Sari Snellman. År 2025 sammanträdde gruppen inte.

Sekreteraren fungerar som suppleant för Nylands fiskeriområden i samarbetsgruppen för vatten- och havsvården i Nyland, som ordnas av Nylands NTM-central. Hon deltog i ett möte.

Sekreteraren är medlem i styrelsen för Uudenmaan Kalatalouskeskus rf och representerar kustfiskeriområdena.

Fiskeriområdets styrelse har beslutat om principerna för deltagande i möten och seminarier som berör fiskeriområdet. Målsättningen är att minst en styrelsemedlem deltar, och styrelsen beslutar om deltagarna. Därtill kan sekreteraren delta i tillställningar, i regel som representant för flera fiskeriområden.

Styrelserna för Helsingfors–Esbo och Kyrkslätt–Sjundeå ås fiskeriområden höll i september ett gemensamt möte i Esbo, där man bland annat diskuterade reglering av fisket och fiskeövervakning.

Fiskeriområdet har år 2025 även varit representerat vid följande tillställningar som inte nämns annanstans i berättelsen:

- Centralförbundet för Fiskerihushållning, fiskeriområdeskryssning Helsingfors-Stockholm, mars
- Uudenmaan Kalatalouskeskus, årsmöte, Kervo, april
- Jord- och skogsbruksministeriet, intressenttillfälle om den nya fiskvägsstrategin, Teams, maj
- NTM-centralen, informationstillfälle om allmännyttiga miljö och klimatunderstöd, Teams, maj
- Södra Finlands Fiskleder, informationstillfälle, Ekenäs, juni
- Centralförbundet för fiskerihushållning, Kustens fiskeriområdesdagar, Åbo, oktober
- Centralförbundet för fiskerihushållning, två tillfällen om fiskeriområdesförvaltning, Helsingfors/Temas, oktober
- Pro Fisk, fiskeribranschens innovationsdagar, Helsingfors, oktober
- Centralförbundet för fiskerihushållning, arrangerade en utbildningsförmiddag för verksamhetsledare, Helsingfors, november
- Fiskerimyndigheternas Fiskerilagdagar, Tammerfors, december

KOMMANDE VERKSAMHETSPERIOD

Fiskeriområdets viktigaste uppgift år 2026 är att informera om nyttjande- och vårdplanen samt de fiskebestämmelser som fastställts med stöd av den. Andra viktiga uppgifter är beviljande av fisketillstånd till kommersiella fiskare på Helsingfors stads vattenområden, fiskeövervakning, fiskevårdsåtgärder och uppföljning av fiskbestånden, intressebevakning samt fördelning av ägarersättningar. Det är även viktigt att delta i utbildningstillfällen och olika samarbetsgruppsmöten.

LOKALA FISKETILLSTÅND OCH FISKEBESTÄMMELSER

Fisketillstånd finns väl tillgängliga inom fiskeriområdet. Åtminstone [Helsingfors stad](#), fiskeföreningen för Esbo havsområde rf samt Forststyrelsen säljer tillstånd. Information om fisketillstånden finns på [Helsingfors](#) och [Esbo](#) städers samt [Forststyrelsens](#) hemsidor.

Med stöd av avtal med Helsingfors stad och stadens beslut beviljar fiskeriområdet från och med år 2026 tillstånd för kommersiellt fiske på Helsingfors stads vattenområden.

Fiskeriområdet lämnade hösten 2022 till fiskerimyndigheten en ansökan, baserad på nyttjande- och vårdplanen, om fastställande av fiskebestämmelser. Fiskerimyndigheten fastställde genom beslut den 7.7.2023 (VARELY/8991/2022) fiskeregleringsåtgärder för perioden 1.1.2024–31.12.2030.

Bestämmelserna finns på fiskeriområdets hemsida eller i bilaga 3 till årsberättelsen (s. 17).

På webbplatsen [Kalastusrajoitus.fi](#) finns information om vilka områden som ligger utanför de allmänna fiskerättigheterna. Fiskerimyndigheten har i tjänsten markerat de vattenområden där mete, pilkfiske och spöfiske är begränsade. I tjänsten finns även information om naturskyddsområden där vistelse eller fiske är förbjudet.

FISKERIOMRÅDETS KONTAKTUPPGIFTER

Verksamhetsledare: Gabi Lindholm, tfn: 050 404 2738, e-post: gabi.lindholm@outlook.com

Ordförande: Mikko Malin, tfn: +3584 0837 7548, e-post: mikko.malin@sakl.fi

c/o Kaakkois-Suomen Kalatalouskeskus ry, William Ruthin katu 6, 48600 Kotka

Hemsidor: <https://helsingfors-esbofiskeriomrade.fi/>

översättning

Utplanteringar inom fiskeriområdet år 2025 Bilaga 1.

Utplanteringar inom fiskeriområdet år 2025								
Art/stam	Ålder	Antal	Utsättningsplats	Finansiering	Åläggande kod	Medel-längd mm	Medel-vikt g	Datum
Vandringsik Kymmene älv	1-som	22 000	Gäddvikens båthamn	Fiskerihushållnings-avgift	01-230	115	8,9	22.9
"-	1-som	165 000	Borgnäset	Åtgärdsförpliktelse	02-641	125	12	30.10
"-	1-som	106 321	Borgnäset	Åtgärdsförpliktelse	02-641	107	6,8	28.10
"-	1-som	61 905	Notviken	Åtgärdsförpliktelse	02-962	120	10,5	12.11
"-	1-som	32 352	Notviken	Åtgärdsförpliktelse	02-962	107	6,8	20.10
"-	1-som	63 249	Ärtholmsstranden	Åtgärdsförpliktelse	02-600	125	12	6.10
"-	1-som	21 083	Ärtholmsstranden	Åtgärdsförpliktelse	02-980	125	12	6.10
"-	1-som	8 769	Stensvikens båthamn	Fiskeriområde		129	13	22.9
	480 679							
Gös Längelmäves i	1-som	8 000	Noux Långsjön	Fiskerihushållnings-avgift	01-010	86	4	14.9
"-	1-som	2 091	Siikajärvi	Delägarlag		88	4,4	2.9
"-	1-som	3 773	Lippajärvi	Annat		88	4,4	3.9
	13 864							
Havsöring Storå	2 år	1 426	Nordsjö	Annat		230	109	25.4
	1 426							
Havsöring Ingarskila	2 år	21 500	Nordsjö	Åtgärdsförpliktelse	02-641	224	102,7	14.4
"-	2 år	3 856	Notviken	Åtgärdsförpliktelse	02-642	224	109,62	23.4
"-	2 år	5 487	Notviken	Åtgärdsförpliktelse	02-642	229	118	23.4
"-		7 183	Notviken	Fiskeriområde		224	109,62	23.4
"-		1 000	Notviken	Främjandemedel		233	125	23.4
	39 026							
Havslax Neva	2 år	1 695	Ärtholmsstranden	Annat		209	88,3	23.4
"-	1 år	1 695	Ärtholmsstranden	Annat		209	88,3	23.4
Regnbåge, ej uppgifter	2 år	2 356	Storträsk, 81.048.1.001	Storträskin kalastus hoitoyhdistys		fångststorlek		5.5 - 4.12
"-	vuxen	120	Hynkänjärvi 21.044.1.024	Espoon perhokalastajat		fångststorlek		6.5

Det verkar finnas fel i uppgifterna gällande havslaxen.

översättning

Förklaring till Åläggandekoderna i tabellen:

Åläggandekod	Tillståndsinnehavare och projekt
01-010	Helsingforsregionens miljötjänster HRM, regleringen av Långsjön i Noux
01-230	Esbo stad, Rövargrundets muddermassor
02-600	Helsingfors stad, Måshällens havsdumpningsområde
02-641	Miljö tillstånd för Viksbacka avloppsreningsverk
02-642	Miljö tillstånd för Finnå avloppsreningsverk
02-980	
02-962	HRM, miljö tillstånd för Blombackens avloppsreningsverk

Fiskerimyndigheten fattar beslut om hur fiskerihushållningsavgifterna som domstol ålagt företag/kommuner ska användas. Fiskeriområdet kan ge utlåtande och även i övrigt ge välmotiverade ändringsförslag då användningsplanerna för dessa medel förnyas.

Fiskeövervakningsrapport Bilaga 2

Kalastuksenvalvontaraportti		Helsinki-Espoon kalatalousalue															
Ajanjakso		01.01.2025 - 31.12.2025															
Tapahtumat		Yhteensä	Ei kalastajia /pyydyksiä	Heitto-kalastus	Katiska	Kela-onginta	Lippo	Merkki - ei pyydystä	Muu pyynti-tapa	Onginta	Perho-kalas-tus	Pitkä-siima	Rysä	Sukellus-kalas-tus	Tuul-astus	Verkko	Veto-uistelu
Valvontatapahtumia		1078	213	511	21	96	45	1	3	89	18	1	12	1	2	36	29
Kaikki kunnossa		884	212	419	12	50	37	0	0	81	14	0	8	1	1	22	27
Kaikki kunnossa %		82	99,53	82	57,14	52,08	82,22	0	0	91,01	77,78	0	66,67	100	50	61,11	93,1
Kalastajat		Yhteensä	Ei kalastajia /pyydyksiä	Heitto-kalastus	Katiska	Kela-onginta	Lippo	Merkki - ei pyydystä	Muu pyynti-tapa	Onginta	Perho-kalas-tus	Pitkä-siima	Rysä	Sukellus-kalas-tus	Tuul-astus	Verkko	Veto-uistelu
Tarkastettu kpl		1556	1	982	5	131	105	0	1	227	39	0	1	1	2	7	54
Kaikki kunnossa kpl		1298	1	821	1	73	97	0	0	215	35	0	0	1	1	1	52
Kaikki kunnossa %		83,42	100	83,6	20	55,73	92,38	0	0	94,71	89,74	0	0	100	50	14,29	96,3
Luvat/maksut ei kunnossa %		12,85	0	13,65	60	30,53	6,67	0	100	0,44	10,26	0	100	0	50	85,71	3,7
Muut asiat ei kunnossa %		7,97	0	6,31	20	26,72	5,71	0	0	5,29	5,13	0	100	0	0	71,43	0
Pyydykset ja kalastusvälineet		Yhteensä	Ei kalastajia /pyydyksiä	Heitto-kalastus	Katiska	Kela-onginta	Lippo	Merkki - ei pyydystä	Muu pyynti-tapa	Onginta	Perho-kalas-tus	Pitkä-siima	Rysä	Sukellus-kalas-tus	Tuul-astus	Verkko	Veto-uistelu
Tarkastettu kpl		1615	7	846	32	182	103	0	12	228	23	1	12	1	3	107	58
Kaikki kunnossa kpl		1284	1	686	20	113	94	0	0	215	19	0	8	1	2	70	55
Kaikki kunnossa %		79,5	14,29	81,09	62,5	62,09	91,26	0	0	94,3	82,61	0	66,67	100	66,67	65,42	94,83
Luvattomia pyydyksiä kpl		225	6	100	6	56	13	0	0	2	5	1	1	0	1	34	0
Luvattomia pyydyksiä %		13,93	85,71	11,82	18,75	30,77	12,62	0	0	0,88	21,74	100	8,33	0	33,33	31,78	0
Muut asiat ei kunnossa %		10,71	0	6,86	21,88	21,98	5,83	0	91,67	5,7	8,7	100	33,33	0	0	28,97	0

Fiskeriområdet lämnade hösten 2022 in en ansökning till NTM-centralen, där man bad fiskerimyndigheten godkänna de fiskebestämmelser som finns inskrivna i nyttjande- och vårdplanen. NTM-centralen beslöt 7.7.2023 VARELY/8991/2022 om bestämmelser angående fisket för tiden 1.1.2024-31.12.2030. [Beslutet i sin helhet på finska.](#)

Allt fiske förbjudet, undantaget mete från strand

På Bredviken, Gammelstadviken och Botbyviken är allt fiske förbjudet under tiden 15.5.-15.6, åren 2024–2030. Dock är mete enligt lag om fiske 4 § tillåtet från stranden.

[Karta](#)

Förbud att fiska med nät och ryssja

På området mellan Västerledens bro (Stensviken) och ut till linjen Klobben-Småholmarna-Talludden samt i sunden som leder till vikområden och Strömsviken är fiske med nät och ryssja förbjudet under tiden 1.4–31.12, åren 2024–2030. [Karta](#)

På Esboviken, från Västerleden norrut samt åmynningsområdena utanför Finnå å, Gräsa å och Krapuoja är fiske med nät och ryssja förbjudet under tiden 15.8.-31.12, åren 2024–2030. [Karta](#)

Nätens knutavstånd

Gäller hela fiskeriområdet. Det minsta tillåtna knutavståndet i nät är 50 mm fram till och med 31.3.2026.

Undantagna är nät för fångst av strömming, vassbuk, nors och betesfisk.

Med början 1.4.2026 är det minsta tillåtna knutavståndet 55 mm. Undantagna är nät för fångst av strömming, vassbuk, nors och betesfisk.

Nätgarnets beskaffenhet

Det är förbjudet att använda nät tillverkade av över 0,20 mm tjockt garn (monofilament) samt nät av tvinnad tråd eller av starkt fibermaterial närmare än 50 m från stranden under tiden 1.4.–15.5. och 1.10.–31.12 åren 2024–2030.

Antalet nät

Havsområdet: Fritidsfiskare får fiska med högst 120 meter nät (4* 30 m) med början från 1.1.2024.

Insjöområdet: Vid nätfiske får användas högst 90 meter nät (3 * 30 m) per fiskare med början från 1.1.2024.

Handredskapsfiske efter öring på havsområdet

Handredskapsfiske efter öring på havsområdet är tillåtet enbart med drag som har högst en trekrok utan hullingar eller två enkrokar utan hullingar med början från 1.1.2024.

Gösens fångstmått

Gäller hela fiskeriområdet. Med början från 1.4.2026 är gösens lägsta tillåtna fångstmått 45 cm. Fram till dess gäller fångstmåttet i förordningen om fiske, 42 cm.

Kvoterad gösfångst

Gäller hela fiskeriområdet. Med början från 1.1.2024 är fångstknoten för gös 3 stycken per dygn.

Knoten gäller inte vid nätfiske eller kommersiella fiskare.

Fiske med allmänna fiskerättigheter förbjudet på lugnvatten

Med undantag för Vanda å samt huvudfåran i Esbo å och Mankån gäller för fiskeriområdets åvattendrag att det är förbjudet att fiska med de allmänna fiskerättigheter i lugnvattnen i Gumböleå, Finnå å, Gräsa å, Monikkobäcken, Rutiå, Hagabäcken, Viksbäcken, Svartbäcken, Mellungsbybäcken och Krapuoja.

Förbudet är i kraft året om från och med 1.1.2024.

Observera att enligt lag om fiske 7 § gäller förbudet också fors- och strömområden i vattendrag för vandringsfisk.

Förbud att meta, pilka och idka handredskapsfiske

Mete, pilkfiske och handredskapsfiske är förbjudet året runt i Monikkobäcken, med början från 1.1.2024.